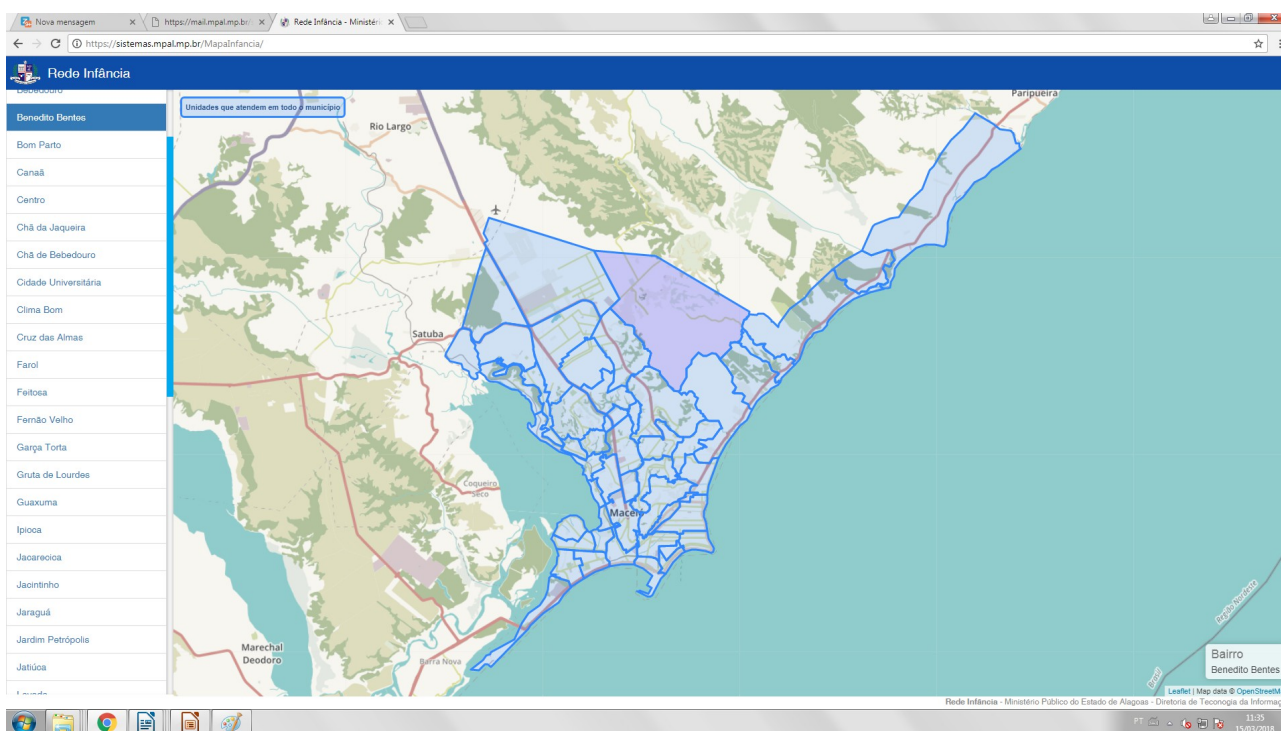


## Projeto Rede Infância – MAPA

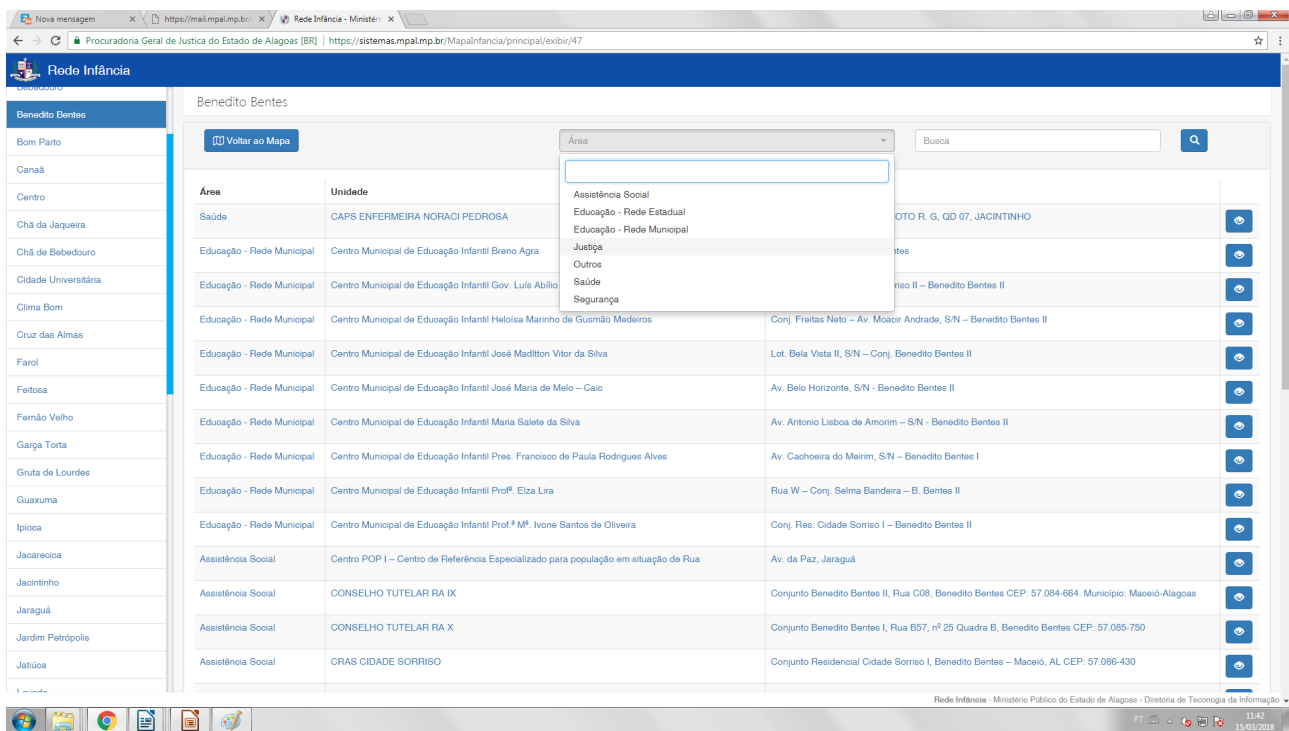
O produto final do projeto é o mapeamento da rede de atendimento à infância em todo o município de Maceió, coletando os dados das instituições que atendem direta e indiretamente às crianças e adolescentes, com informações objetivas tais como nome da instituição, serviço, endereço, telefone e horário de atendimento.

Este sistema online está disponível para a toda sociedade no servidor do Ministério Público do Estado de Alagoas: <https://sistemas.mpal.mp.br/MapaInfancia/>



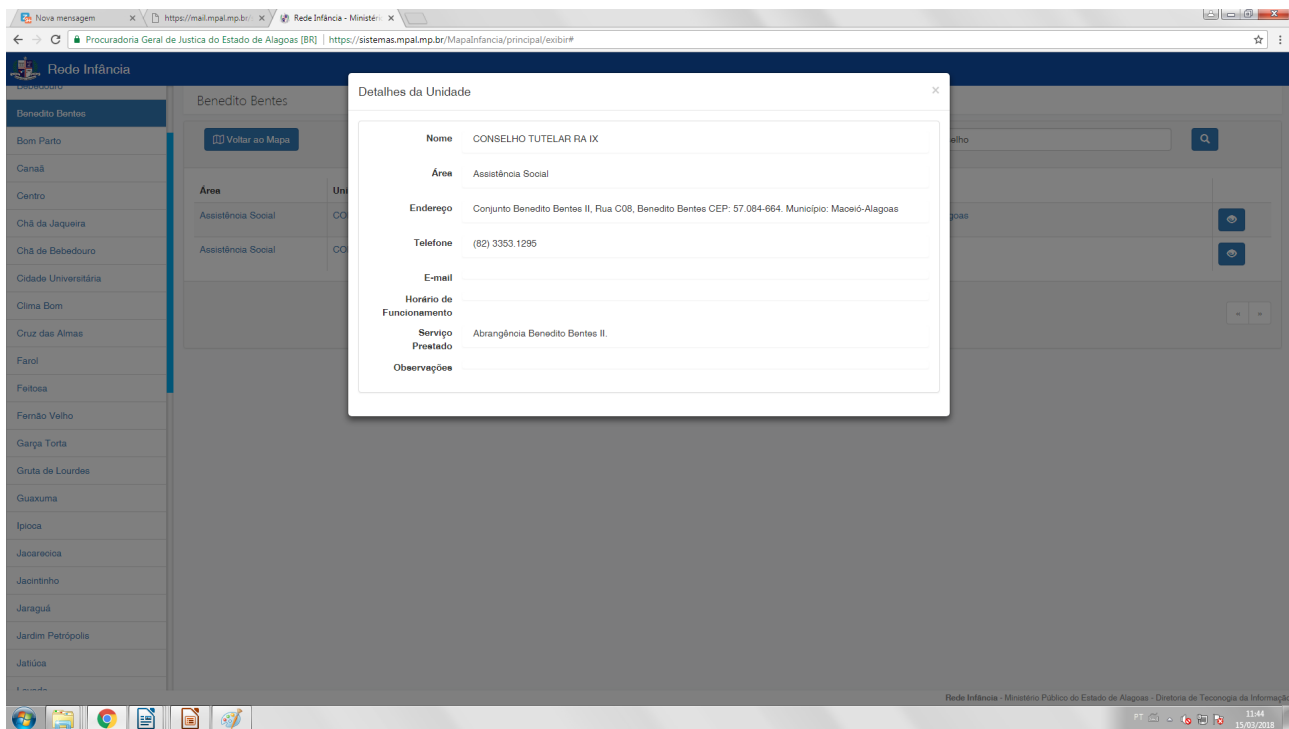
### Tela inicial do sistema online do Mapa da Rede Infância

No mapa, o usuário pode navegar pelos bairros de Maceió, tanto pelo mapa, com a divisão dos bairros, como pela lista de todos os bairros da cidade de Maceió à esquerda do mapa. Ao clicar no bairro serão mostradas todas as entidades que atendem aquele bairro, podendo o usuário buscar diretamente pelo nome da entidade ou selecionar a área de atendimento que deseja:



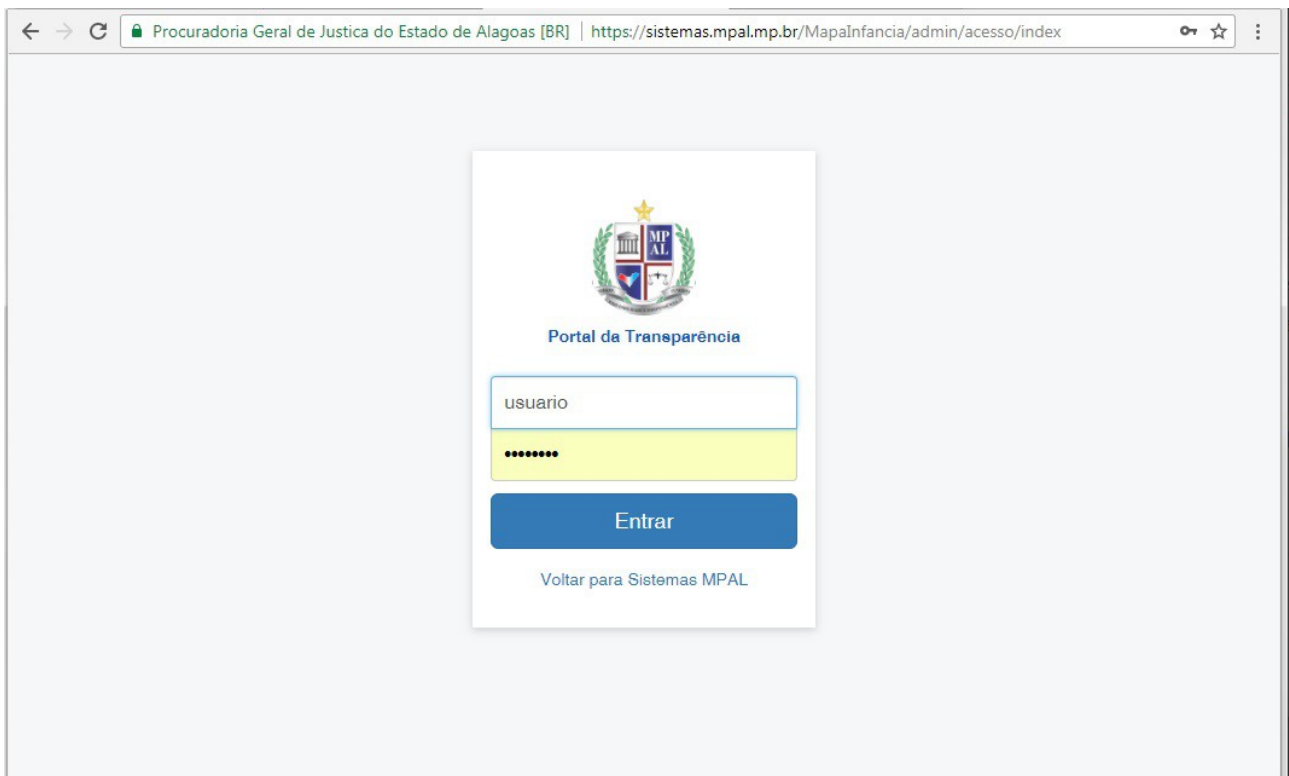
### Tela inicial do bairro Benedito Bentes - Maceió

Ao clicar na entidade, o usuário visualiza todas as informações cadastradas daquela entidade:



### Tela de visualização das informações de entidade cadastrada

O sistema também possui uma área administrativa online, com usuário e senha, para o cadastro, alteração e inativação de entidades:



### Tela de login da área administrativa do Mapa da Rede Infância

Ao entrar na área administrativa, o usuário pode cadastrar as informações da entidade, tendo como dados obrigatórios descrição, endereço, bairro e área:

A screenshot of the 'Cadastrar Unidade' (Register Entity) form in the Mapa Infância administrative system. The browser's address bar shows the URL 'https://sistemas.mpal.mp.br/MapaInfancia/admin/unidade/cadastrar'. The page has a blue header with the 'Mapa Infância' logo and navigation links: 'Início', 'Unidades', 'Usuários', and 'Sair'. The form itself is titled 'Cadastrar Unidade' and contains several fields: 'Descrição\*' (text input), 'Bairro\*' (dropdown menu with 'Selecione'), 'Área\*' (dropdown menu with 'Selecione'), 'Endereço\*' (text input), 'E-mail' (text input), 'Telefone' (text input), 'Telefone Adicional' (text input), 'Horário de Funcionamento' (text input), 'Serviço Prestado' (text input), and 'Observações' (text area). At the bottom, there is an 'Ativo:' checkbox with a 'SIM' button, and 'Cancelar' and 'Salvar' buttons.

### Tela de cadastro de entidade

**Foram cadastradas as entidades de atendimento de todas as áreas, em todos os bairros do Municípios de Maceió, totalizando 990 registros:**



The screenshot displays a web application interface. At the top, there is a navigation bar with the following elements: 'CAPS DR. ROSTAN SILVESTRE', 'Pescaria', 'Saúde', a checkmark icon, and two blue icons (one with an eye, one with a pencil). Below the navigation bar, a message states '990 registros encontrados.'. A pagination control is visible, showing a sequence of numbers from 1 to 33, with '1' highlighted in blue. The footer of the page reads 'Mapa Infância - Ministério Público do Estado de Alagoas - Diretoria de Tecnologia da Informação'.

O Mapa da Rede da Infância está disponível no link: <https://sistemas.mpal.mp.br/MapaInfancia/>.

Entregue, portanto, o resultado final do projeto Rede Infância – Mapa, totalmente concluído, **com 990 registros cadastrados**, ficando a disposição da sociedade maceioense.